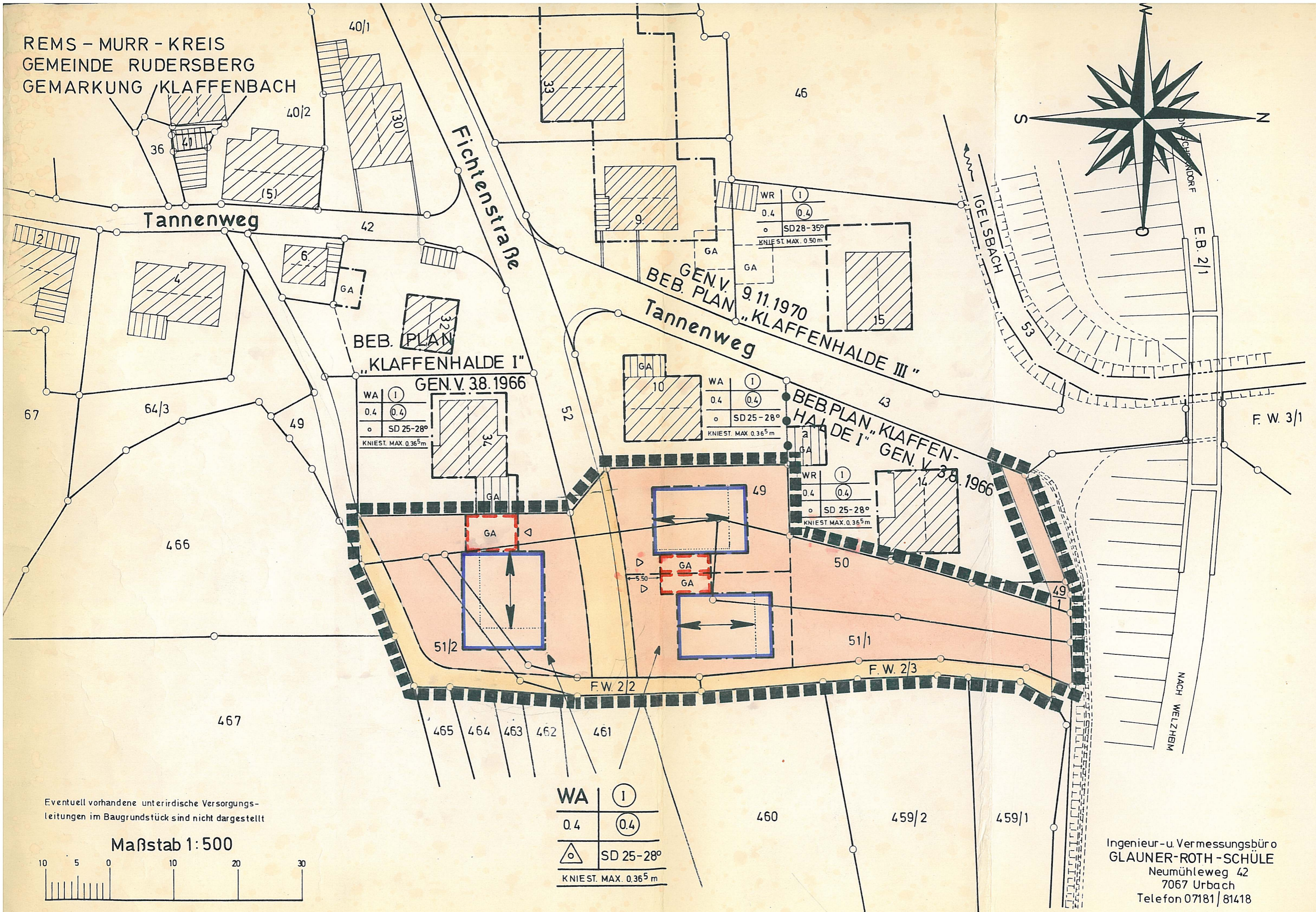
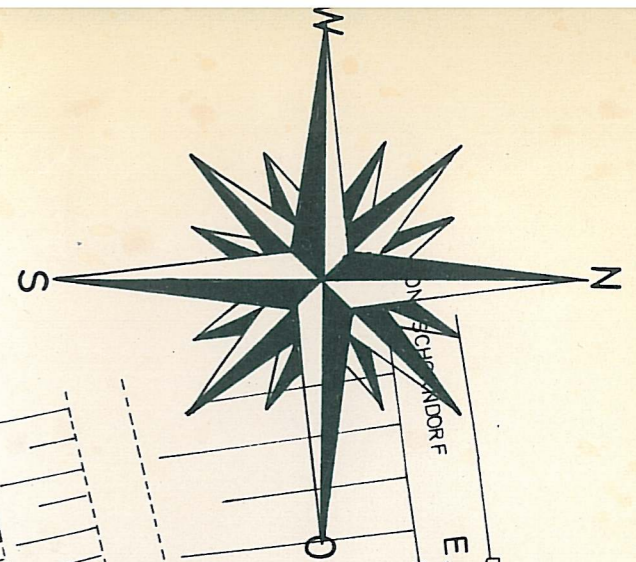


REMS - MURR - KREIS
 GEMEINDE RUDERSBERG
 GEMARKUNG KLAFFENBACH



BEB. PLAN
 „KLAFFENHALDE I“
 GEN. V. 38. 1966

BEB. PLAN
 „KLAFFENHALDE III“
 GEN. V. 9. 11. 1970

BEB. PLAN
 „KLAFFENHALDE I“
 GEN. V. 38. 1966

WA	①
0.4	0.4
SD 25-28°	
KNIEST. MAX. 0.365m	

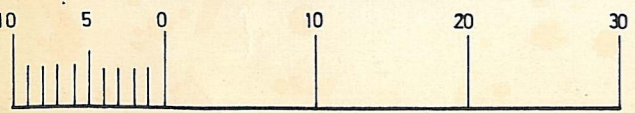
WA	①
0.4	0.4
SD 25-28°	
KNIEST. MAX. 0.365m	

WR	①
0.4	0.4
SD 25-28°	
KNIEST. MAX. 0.365m	

WA	①
0.4	0.4
SD 25-28°	
KNIEST. MAX. 0.365m	

Eventuell vorhandene unterirdische Versorgungsleitungen im Baugrundstück sind nicht dargestellt

Maßstab 1: 500



Ingenieur- u. Vermessungsbüro
 GLAUNER-ROTH-SCHÜLE
 Neumühleweg 42
 7067 Urbach
 Telefon 07181 / 81418